



**АДМИНИСТРАЦИЯ**  
**МУНИЦИПАЛЬНОГО ОБРАЗОВАНИЯ ГОРОД СУЗДАЛЬ**  
**ПОСТАНОВЛЕНИЕ**

03.07.2018

№ 375

*О разрешении на использование земельного участка, находящегося в государственной или муниципальной собственности, без предоставления земельного участка и установления сервитута*

В соответствии со статьей 39.33 Земельного кодекса Российской Федерации, постановлением Правительства РФ от 03.12.2014 № 1300 «Об утверждении перечня видов объектов, размещение которых может осуществляться на землях или земельных участках, находящихся в государственной или муниципальной собственности, без предоставления земельных участков и установления сервитутов, постановлением администрации Владимирской области от 03.06.2015 года № 506 «Об утверждении порядка и условий размещения объектов на землях или земельных участках, находящихся в государственной или муниципальной собственности, без предоставления земельных участков и установления сервитутов», **п о с т а н о в л я ю:**

1. Предоставить Муниципальному бюджетному учреждению культуры «Центр народного творчества города Суздаля» право на использование земельного участка с условным номером 33:19:000000:192:3У1 сроком на один день (14 июля 2018 года) в кадастровом квартале 33:19:000000 общей площадью 2912,0 кв. метров, адрес (описание местоположения): Владимирская область, р-н Суздальский, МО г. Суздаль (городское поселение), г. Суздаль, ул.Кремлевская в соответствии с координатами характерных точек границ территории, планируемой к использованию, указанных в прилагаемой к настоящему постановлению схеме расположения земельного участка на кадастровом плане территории;

2. Определить следующие цели использования земельного участка:

- нестационарные объекты для организации обслуживания зон отдыха населения, в том числе на пляжных территориях в прибрежных защитных полосах водных объектов (теневого навеса, аэрации, солярии, кабинки для переодевания, душевые кабинки, временные павильоны и киоски, туалеты, питьевые фонтанчики и другое оборудование, в том числе для санитарной очистки территории, пункты проката инвентаря, медицинские пункты первой

помощи, площадки или поляны для пикников, танцевальные, спортивные и детские игровые площадки и городки), для размещения которых не требуется разрешения на строительство;

- Сезонные аттракционы;
- Спортивные и детские площадки.

3. В случае порчи или уничтожения плодородного слоя почвы в границах, планируемых к использованию земель Муниципальное бюджетное учреждение культуры «Центр народного творчества города Суздаля» обязано:

- привести земли в состояние, пригодное для их использования в соответствии с разрешенным использованием;
- выполнить необходимые работы по рекультивации земель.

4. Данное постановление (разрешение) на использование земельного участка не является основанием для строительства, реконструкции объектов капитального строительства.

5. Действие настоящего разрешения на использование земель прекращается со дня предоставления земельного участка гражданину или юридическому лицу.

6. Постановление вступает в силу со дня подписания.

Глава администрации города Суздаля









С.В. Сахаров

# СХЕМА РАСПОЛОЖЕНИЯ ЗЕМЕЛЬНЫХ УЧАСТКОВ

Условный номер земельного участка <b>33:19:000000:192:3У1</b>		
Площадь земельного участка <b>2912 М<sup>2</sup></b>	Система координат: МСК-33	
Обозначение характерных точек границ	Координаты, м	
33:19:000000:192:3У1(1)	X	Y
1	223 567,35	223 301,68
2	223 559,08	223 308,32
3	223 504,75	223 240,62
4	223 492,16	223 236,72
5	223 492,16	223 227,96
6	223 497,50	223 227,96
7	223 507,17	223 231,65
8	223 514,72	223 236,03
9	223 531,37	223 256,22
10	223 549,76	223 279,40
11	223 559,43	223 292,41
12	223 564,65	223 298,35
1	223 567,35	223 301,68
33:19:000000:192:3У1(2)		
13	223 441,17	223 240,86
14	223 433,04	223 247,93
15	223 426,06	223 243,12
16	223 340,06	223 179,62
17	223 343,58	223 175,68
18	223 392,37	223 211,85
19	223 400,26	223 218,87
20	223 404,66	223 213,42
21	223 413,32	223 211,55
13	223 441,17	223 240,86
33:19:000000:192:3У1(3)		
22	223 427,68	223 252,47
23	223 422,57	223 257,11
24	223 414,83	223 250,93
25	223 405,97	223 243,98
26	223 403,17	223 241,80
27	223 402,85	223 242,09
28	223 400,62	223 240,15
29	223 388,33	223 230,55
30	223 375,88	223 220,82
31	223 373,17	223 218,88
32	223 363,90	223 212,20
33	223 337,61	223 192,68
34	223 332,76	223 188,80
35	223 336,14	223 184,71
22	223 427,68	223 252,47
33:19:000000:192:3У1(4)		
36	223 338,99	223 171,83
37	223 335,63	223 176,35
38	223 314,31	223 160,61
39	223 317,89	223 156,13
36	223 338,99	223 171,83

Масштаб 1:2000

## Условные обозначения:

-  - границы земельных участков
-  - граница земельного участка установленного при проведении кадастровых работ
-  - границы кадастровых кварталов
-  - обозначение характерных точек границ
-  - кадастровый номер земельного участка
-  - номер кадастрового квартала